Data presentazione:06/05/1992 - Data: 01/10/2018 - n. T225168 - Richiedente: PRAGRG68R12C665K

13158

MODULARIO
F. rig. rend. 497

127

MINISTERO DELLE FINANZE
DIREZIONE GENERALE DEL CATASTO E DEI SS.TT.EE.

CATASTO EDILIZIO URBANO (RDL 13-4-1939, n. 652)

MOD BN (CEU)

LIRE 250

Planimetria di u.i.u. in Comune di CHIVASSO via PAOLO REGIS civ. 40

PIANO PRIMO H=2.70 mt. 270

STESSA DITTA

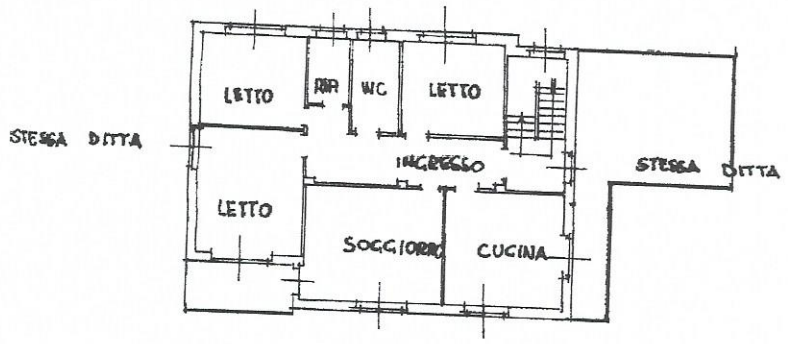

STESSA DITTA

PIANO TERRENO H=2.70 mt. 270

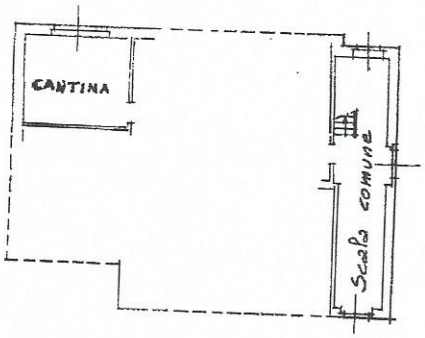

ORIENTAMENTO

SCALA DI 1: 200

Dichiarazione di N.C. ☒
Denuncia di variazione ☐

Identificativi catastali
F. 25
n. 681 sub. 3

Compilata dal Geometra
(Titolo, cognome e nome)
CAPONE FRANCESCO
Iscritto all'albo de i Geometri
della provincia di Torino n. 1705
data ..... Firma

RISERVATO ALL'UFFICIO

Data presentazione:06/05/1992 - Data: 01/10/2018 - n. T225168 - Richiedente: PRAGRG68R12C665K
Totale schede: 1 - Formato di acquisizione: A4(210x297) - Formato stampa richiesto: A3(297x420)
Ultima planimetria in atti

Catasto dei Fabbricati - Situazione al 01/10/2018 - Comune di CHIVASSO (C665) - < Foglio: 25 - Particella: 681 - Subalterno: 3 >
VIA PAOLO REGIS n. 40 piano: T-1;

10 metri

13150

MODULARIO
F rig rend 497

128

MINISTERO DELLE FINANZE
DIREZIONE GENERALE DEL CATASTO E DEI SS.TT.EE.
CATASTO EDILIZIO URBANO (RDL 13-4-1939, n. 652)

MOD BN (CEU)
LIRE 250

Planimetria di u.i.u. in Comune di CHIVASSO via PAOLO REGIS civ. 40

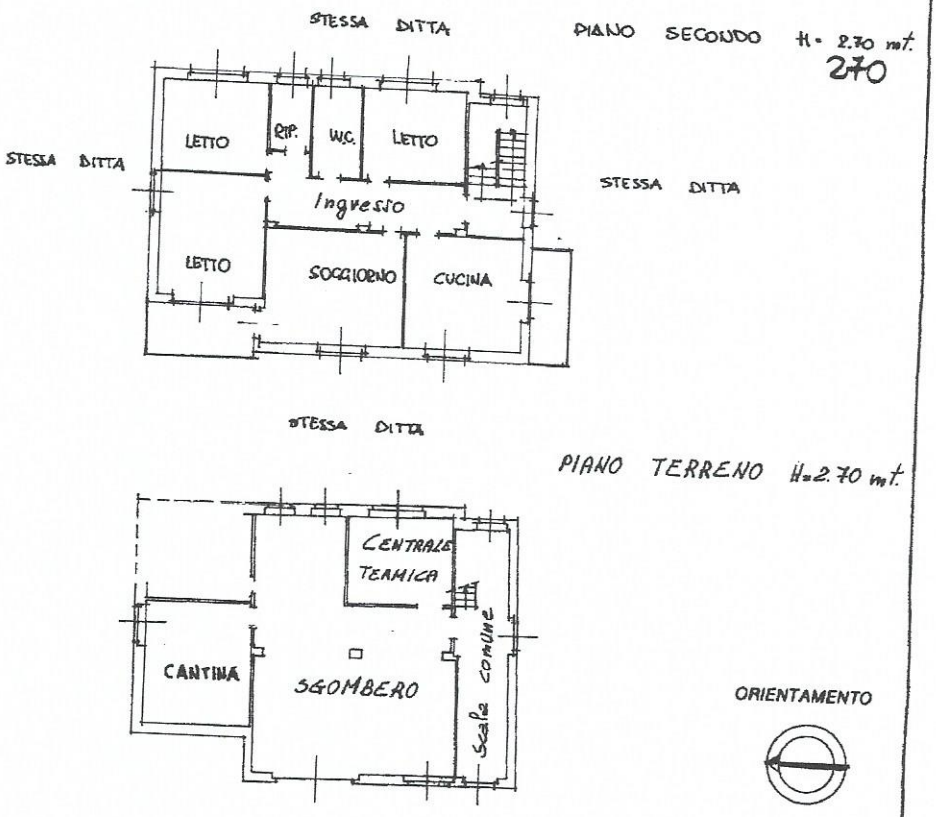

Dichiarazione di N.C. ☒
Denuncia di variazione ☐

Identificativi catastali
F. 25
n. 681 sub. 4

Compilata dal Geometra
(Titolo, cognome e nome)
CAPONE FRANCESCO
Iscritto all'albo dei Geometri
della provincia di Torino n. 1705
data ..... Firma [signature]

RISERVATO ALL'UFFICIO

10 metri

Catasto dei Fabbricati - Situazione al 01/10/2018 - Comune di CHIVASSO (C665) - < Foglio: 25 - Particella: 681 - Subalterno: 4 >
VIA PAOLO REGIS n. 40 piano: T-2;