

Catasto dei Fabbricati - Situazione al 25/01/2012 - Comune di BRANDIZZO (BI21) - Foglio: 1 - Particella: 1859 - Subalterno: 7 >

Ultima planimetria in atti  
 Data: 25/01/2012  
 n. T454828 - Richiedente: TRBNN446T59L219B  
 Formato di acquisizione: A3(297x420) - Formato stampa richiesto: A4(210x297)

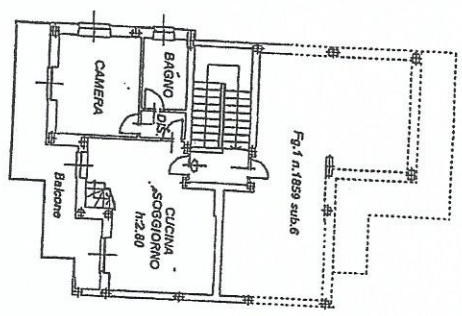
Agenzia del Territorio  
**CATASTO FABBRICATI**  
 Ufficio provinciale di  
 Torino

Dichiarazione protocollata n. TO073163 del 02/11/2011  
 Planimetria di u.r. u. in Comune di Brandizzo  
 Via Ciria'

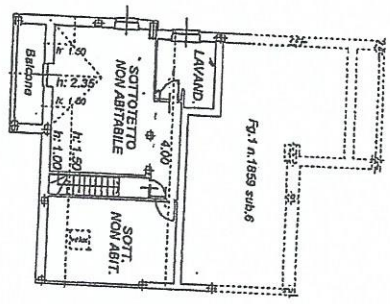
Identificativo Catastali:  
 Sezione:  
 Foglio: 1  
 Particella: 1859  
 Subalterno: 7

Completata da:  
 Mario Pado  
 Ingegnere  
 Ingugnant  
 Prov. Torino  
 N. 3910

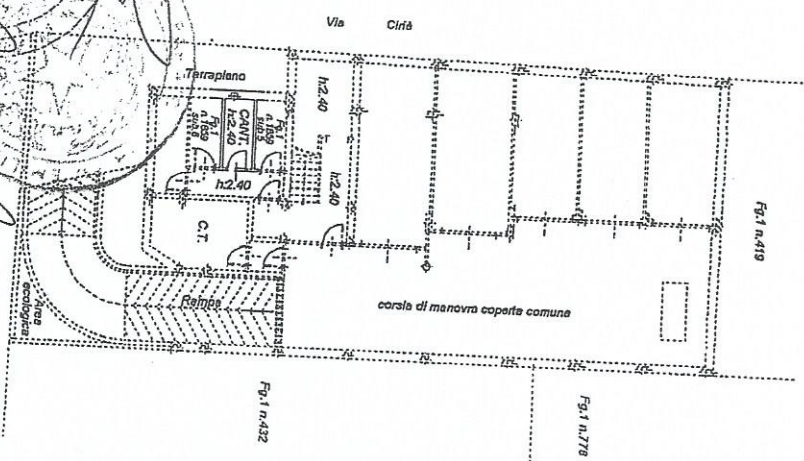
**PIANTA PIANO SEMINTERRATO (1° s.t.)**



PIANTA PIANO PRIMO (2° ft.)

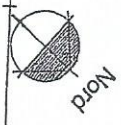


PIANTA PIANO SOTTOIETTO (3° ft.)



*Brook West -  
 Mica Pavarin  
 Beate Pavarin etc*

10 metri



ALLEGATO n° B n. 41321/1952 DI REPORT R10  
 Data: 25/01/2012 - n. T454828 - Richiedente: TRBNN446T59L219B